

**МИНИСТЕРСТВО ОБРАЗОВАНИЯ И НАУКИ РД
ГОСУДАРСТВЕННОЕ БЮДЖЕТНОЕ ПРОФЕССИОНАЛЬНОЕ
ОБРАЗОВАТЕЛЬНОЕ УЧРЕЖДЕНИЕ
РЕСПУБЛИКИ ДАГЕСТАН
«КОЛЛЕДЖ ЭКОНОМИКИ И ПРАВА»**

Классный час

на тему:

«Правила дорожного движения»

**Преподаватель: Мусаева Самира Ефратовна
Группа: 19 ПСО2**

Дербент 2020г.

Классный час для студентов по теме: «Правила дорожного движения»

Цель: профилактика детского дорожно-транспортного травматизма.

Задачи:

- познакомить с историей возникновения дорожных правил;
- научить различать дорожные знаки;
- повторить правила уличного движения для пешеходов;
- развивать умения самостоятельно пользоваться полученными знаниями в повседневной жизни.

Оборудование: Дорожные знаки, плакат с изображением ситуации на дороге, эмблемы для конкурса, мультимедийная установка.



ХОД МЕРОПРИЯТИЯ:

Здравствуйтесь, уважаемые студенты! Статистика происшествий на дорогах, в которых пострадавшими являются не только взрослые, но и дети, заставляет задуматься. На мой взгляд, тема безопасности на дорогах, знание и умелое применение правил дорожного движения на практике (на улице) должна быть одной из приоритетных в нашей жизни. Сегодня я хочу проверить, насколько хорошо вы знаете правила дорожного движения. Немного истории:

Дороги

История строительства дорог и информация об особенностях движения по ним уходит в далекое прошлое (980-1015 гг.).

Становление Москвы – «третьего Рима» – сопровождалось формированием системы сухопутных путей русского государства. В конце XVI в. зарубежные гости, прежде чем отправиться в дальний путь, знакомились с «Русским дорожником», содержащим описание дорог Московии. «Судебник» 1589 г. обязывал местных жителей следить за содержанием дорог, мостов, гатей. Он же впервые устанавливал ширину их проезжей части – полторы сажени. Именно в «Судебнике» впервые упоминается о путевых столбах. В частности, землевладельцам указывалось ставить вехи «до тех мест, чья земля имеет».

В середине XVII в. в селе Коломенское под Москвой построили летний царский дворец, а по дороге от Калужской заставы до усадьбы установили двухсаженные (3,91 метра) столбы с орлами на верхушке. Отсюда выражение – «коломенская верста», иными словами, верзила.

В конце XVIII в. вдоль трактов появились каменные столбы с указанием расстояния до того или иного города. По Почтмейстерской инструкции 1807 г. вдоль главных дорог начали ставить черно-белые столбы – «версты полосаты». С тех пор тракты государства стали называть «столбовыми дорогами».

В России первые мощеные дороги были сделаны из круглых, уложенных рядами бревен. Представляете, как на этой дороге трясло? Главные московские улицы было решено замостить камнем в 1692 году. По царскому указу в город никого не пропускали, пока не сдадут страже три камня, не меньше гусиного яйца.

Первая дорога появилась в России в 1722 году. По приказу Петра I ее проложили между Москвой и Петербургом. Дорогу покрыли гравием.

– **Чем сейчас покрывают дороги?** (Сейчас дороги покрывают слоем особой нефтяной смолы, битумом или асфальтом).

Историческая справка. Раньше на улицах не было тротуаров. С каждым годом все больше появлялось на улице экипажей, и росло число несчастных случаев. В 1782 году в Париже построили новое здание театра. По улицам двигалось большое количество карет и пешеходов. Кареты сталкивали, давили людей. И люди вместо театра попали в больницу. Тогда городские власти разделили дорогу между каретами и пешеходами. Люди стали ходить по тротуару.

– Сейчас тротуары есть во всех городах и поселках, деревнях. Это часть улицы безраздельно принадлежит людям. На оживленных улицах тротуары отделяют от проезжей части яркими ограждениями.

– **Как нужно двигаться по тротуару?** (Движение по правой стороне).

– **Тротуары устраивают выше, чем проезжую часть для чего?** (Для того чтобы в дождь с них быстрее стекала вода, чтобы машины случайно не заезжали на тротуар и не задевали прохожих, чтобы обезопасить пешеходов, оградить их от транспорта).

В кажущейся суматохе движения транспорта есть определенный порядок. Весь транспорт подчиняется строгому закону, который называется – «Правила дорожного движения».

Историческая справка. Сами правила родились на свет давно... Попытки ввести правила езды по улицам и дорогам создавались в то время когда по улицам ездили конные экипажи. Были эти правила, конечно, не такими, как

сейчас, – намного проще. Но и тогда знать их обязаны были все. В России царский указ предупреждал: «Извозчикам и прочим всяких чинов людям ездить, имея лошадей взнузданными, со всяким опасением и осторожностью, смирно». За ослушание «виновные за первую вину будут биты кошками, за вторую кнутом, за третью сосланы будут на каторгу.

«Первые правила были созданы для извозчиков и ямщиков. Потом появились велосипеды (двухколесные, трехколесные). Первый автомобиль, паровой, был создан в 1769 г. французом Жан Кюньо. В 1885 г. немецкие изобретатели Карл Бенц и Даймлер создали автомобиль с бензиновым мотором – мотоколяску. Позднее появились автомобили с двигателем внутреннего сгорания.

С появлением автомобилей, появились новые правила. В Англии, например, когда появились первые автомобили, было издано специальное постановление, в котором говорилось: «В городах перед механической повозкой должен бежать человек с красным флажком, дабы предупредить тем самым об опасности». Когда первые автомобили появились в Петербурге и Москве, городская дума предписывала их владельцам ездить по городу не быстрее 12 км/ч.

Характерно, что сведения о дорогах и дорожных знаках обнаруживаются археологами и в других странах. Так, например, самый старый в мире знак найден на дороге неподалеку от итальянского города Ливорно. Археологи откопали здесь камень, на котором на латинском языке было написано: «Это место опасно». Так древнеримская «служба движения» предупреждала путешественников о крутом повороте. В одном из городов Англии с древнейших времен сохранился здоровенный булыжник с указанием расстояния до ближайшего населенного пункта. Таким образом, и этот знак стал прообразом указателей расстояния.

Дорожные знаки

Необходимость в регулировании дорожного движения возникла в те времена, когда еще не было машин, а улицы находились во власти конных экипажей.

В 1868 г. в Лондоне установили железнодорожный семафор с цветным диском. Но он не оправдал себя. И на их месте появились регулировщики. Держать огромную армию регулировщиков оказалось не совсем выгодно. И в 1914 г. в городе Кливленде (США) появился первый электрический светофор. Он имел два сигнала – красный и зеленый и управлялся вручную. А уже в 1918 г. на улицах Нью-Йорка начали работать трехцветные электрические светофоры.




Дорожных знаков очень много. Есть знаки запрещающие, предписывающие, предупреждающие, информационно-указательные. Это еще не все. **Знаки приоритета, знаки сервиса, знаки дополнительной информации.** Чтобы не путать их и быстрее ориентироваться, каждой группе присвоен свой цвет – **красные, синие** и особая форма – круглые, треугольные, квадратные, прямоугольные.

Предупреждающие знаки – треугольные, а периметр треугольника красного цвета. Между собой знаки этой группы различаются рисунками внутри треугольника. Нарисованы бегущие дети – предупреждение водителю – приближается школа, детский сад. Автомобиль с извилистым следом шин в треугольнике предупреждает о том, что впереди скользкая дорога. На рисунке ты увидишь оленя или корову – значит, на дороге могут появиться животные.



У **запрещающих знаков** изображения и цифры, нарисованные внутри красного круга, точно и категорически говорят, что именно данный знак запрещает. Вы должны знать о знаках, запрещающих пешеходное и велосипедное движение. Белая широкая горизонтальная полоса в сплошном красном круге запрещает въезд.



Следующая группа – **предписывающие знаки**. У этих знаков изображения и цифры расположены в круге синего цвета. Белые стрелки предписывают направление движения. Белые цифры на синем фоне предписывают водителю не максимальную, а минимальную скорость, или ехать медленно опасно.



Информационно-указательные знаки. Их основной цвет – синий, а форма – квадратная или прямоугольная. Эти знаки указывают, где пешеходный переход и место стоянки, направление к нужному населенному пункту и расстояние до него.



Есть знаки, которые указывают очередность проезда перекрестков, пересечений отдельных проезжих частей, а также узких участков дорог. Их форма – треугольник, круг, квадрат и восьмигранник. Это **знаки приоритета**.

Знаки дополнительной информации (таблички), которые применяются для уточнения или ограничения других знаков. Случайных знаков не существует, все они придуманы для пользы дела. Тридцать лет назад было всего полсотни знаков, а сегодня больше ста. **Почему?** (Ответы студентов)
А теперь мы посмотрим, насколько хорошо вам известны правила дорожного движения. **Группа делится на 3-4 команды.**

1. Конкурс «Знаете ли вы?»

Право ответа предоставляется той команде, чей капитан первым поднял эмблему. За каждый правильный ответ команда получает 2 балла, за неполный ответ – 1 балл. Если команда отвечает неправильно, то право ответа переходит к той команде, которая второй подняла эмблему.

Вопросы:

1. Что такое тротуар? *(Дорога для движения пешеходов.)*
2. Что такое зебра? *(Разметка дороги, обозначающая пешеходный переход).*
3. Кого называют пешеходом? *(Человека вне транспорта, находящегося на дороге, но не работающего на ней.)*
4. Как правильно обходить трамвай? *(Спереди.)*
5. Как правильно обходить автобус и троллейбус? *(Сзади.)*
6. Кого называют водителем? *(Человека, управляющего каким-либо транспортным средством.)*
7. Где следует ходить пешеходам? *(По тротуарам, придерживаясь правой стороны.)*
8. Где можно играть детям на улице? *(В специально отведенных для игр местах.)*
9. С какого возраста разрешается езда на велосипеде по дорогам? *(С 14 лет.)*
10. В каком возрасте можно получить удостоверение на право управления мотоциклом? *(В 16 лет.)*
11. Что обязательно должны делать люди, сидящие на передних сиденьях автомобиля? *(Пристегиваться ремнями безопасности.)*

12. По какому краю дороги должны идти пешеходы в тех местах, где нет тротуара? *(По левому, навстречу движущемуся транспорту.)*

13. Что такое железнодорожный переезд? *(Место пересечения железной дороги с автомобильной.)*

14. Можно ли детям садиться на переднее сиденье легкового автомобиля? *(Можно, при достижении 12 лет.)*

15. В каком возрасте можно получить удостоверение на управление автомобилем? *(В 18 лет.)*

2. Конкурс капитанов «Светофор»



Капитаны команд отвечают на вопросы о назначении и сигналах светофоров, способах перехода проезжей части. Если капитан затрудняется ответить на вопрос ведущего, то ему помогает команда. За самостоятельный ответ капитана команда получает 5 баллов, за ответ с помощью команды – 3 балла.

Вопросы:

1. Какие специальные светофоры вы знаете? *(Железнодорожный, двухцветный (красный и зеленый), пешеходные светофоры, светофоры для велосипедистов, светофоры с указанием направления движения.)*

2. Как должен поступить пешеход, если он не успел закончить переход на разрешающий сигнал светофора? *(Дойти до середины проезжей части и оставаться там, продолжить движение только тогда, когда загорится зеленый сигнал светофора.)*

3. Почему опасно пересекать улицу бегом? (*Бегающему человеку труднее наблюдать за происходящим. Он может не заметить едущее транспортное средство.*)

3. Конкурс «Найди нарушения»

Командам раздают картинку с нарушениями. Студенты должны их найти.

Нарушения:

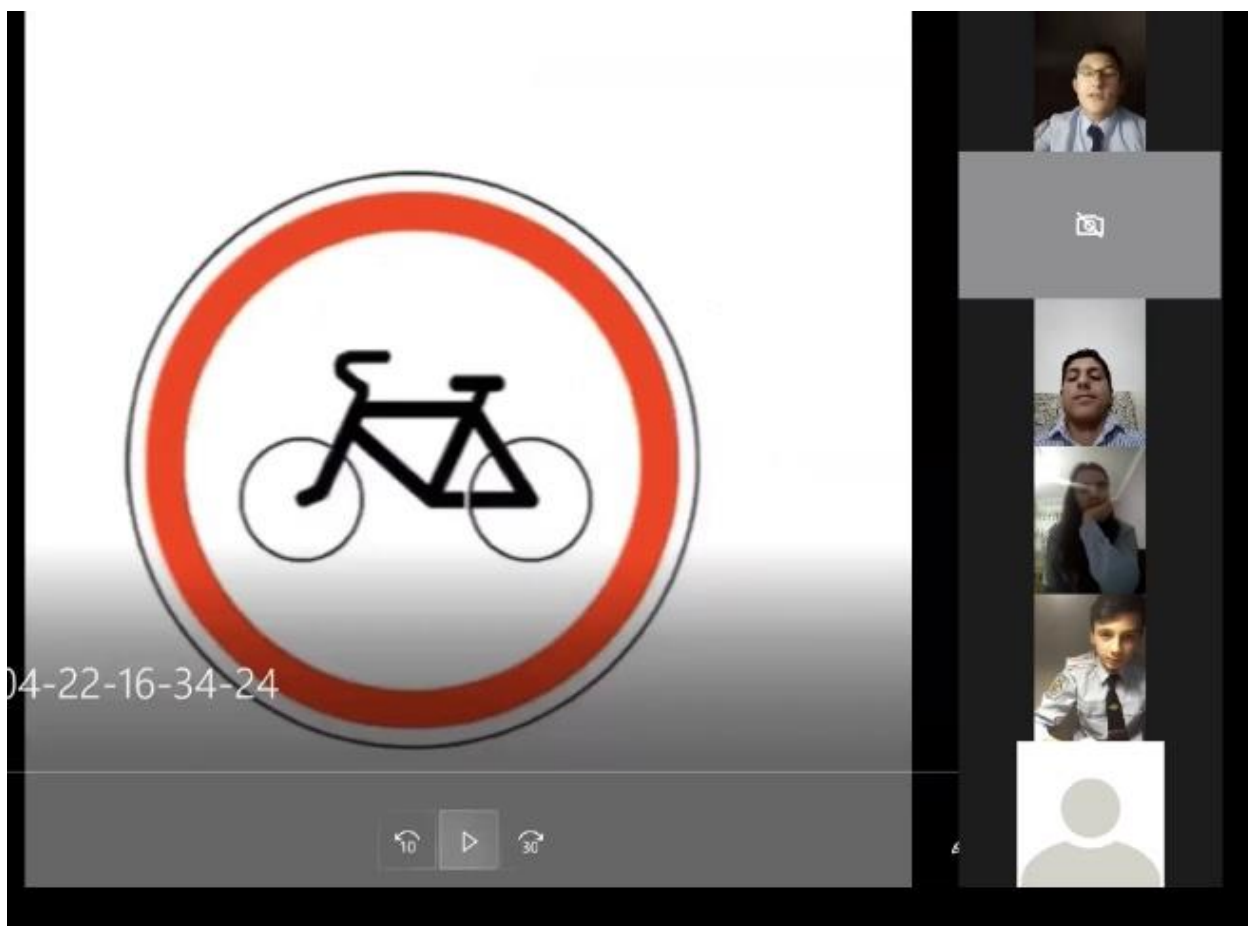
- Зевака (смотрит на вертолет) и еще два пешехода находятся на проезжей части дороги.
- Везти санки с ребенком по проезжей части нельзя.
- Мальчишка едет по дороге, зацепившись крюком за борт грузовика.
- Пешеход с собачкой начинает переход дороги по левой стороне «зебры».
- Перелезть через пешеходное ограждение нельзя.



4. Конкурс «Угадай знаки»

Как называется и что означает этот дорожный знак? Показываются дорожные знаки:

- велосипедное движение запрещено;
- дорожные работы;
- телефон;
- пешеходная дорожка;
- движение запрещено;
- опасный поворот;
- обгон запрещен;
- дети.



←




0:00:01

🔊 📺

⏮ ⏪ ⏩ ⏭

📷



0-04-22-16-34-24

⏮ ⏪ ⏩ ⏭

